



















CONVENCIONES TEMATICAS			
DESCRIPCION	AREA	FUENTE	
	EN EQUILIBRIO	1.257.771 Ha.	P.O.T.
	CONFLICTO MUY ALTO	7.845.300 Ha.	P.O.T.
	CONFLICTO ALTO	803.942 Ha.	P.O.T.
	CONFLICTO MEDIO	1022.338 Ha.	P.O.T.
	CONFLICTO BAJO	858.847 Ha.	P.O.T.
	EN REPOSO	114.144 Ha.	P.O.T.

CONVENCIONES GEOGRAFICAS	
	Perimetro Urbano y de Expansion
	Centros Poblados
	Limite Departamental
	Limite Municipal
	Limite de Corregimientos
	Vias pavimentadas
	Vias sin pavimentar
	Via Ferrea
	Puentes
	Sistema de Colinas-Bocajabo
	Lagunas y Humedales
	Rios, quebradas



MUNICIPIO DE CARTAGO
SECRETARIA DE PLANEACION, DESARROLLO Y MEDIO AMBIENTE

PLAN DE ORDENAMIENTO TERRITORIAL
MUNICIPIO DE CARTAGO

CONTIENE : CONFLICTO DE USO ACTUAL CON RELACION
A LA APTITUD DEL SUELO GENERAL
ELABORO : DR. CARLOS EDUARDO LLANO NARANJO
DAI. JORGE HERNAN RAMIREZ LLANO

REVISO : RODRIGO LEON SERNA SALAZAR
SECRETARIO DE PLANEACION, DESARROLLO Y MEDIO AMBIENTE
APROBO: RODRIGO LEON SERNA SALAZAR
SECRETARIO DE PLANEACION, DESARROLLO Y MEDIO AMBIENTE
DIBUJO : COMPUFUTURO
2000 SERNA RAMIREZ LLANO

OBSERVACIONES:

ESCALA : 1 : 50.000
FECHA : DICIEMBRE DE 2013
CODIGO : MIFG001-M2

PLANO No.

03